

Der mobile Bär




Danke für deinen Tipp!
Dann mal schnell dem
Helm hinterher.

Das Kind verschwindet
in den U-Bahnhof!



U BAHNHOF

Das ist doch der Schal
der Schulmannschaft!




Die U-Bahn fährt dem mobilen
Bären vor der Nase weg!



Natürlich!
Das Kind nimmt am
Fußball-Wettbewerb teil.
Ich muss einfach zum
Fußballstadion fahren.



Ui, ist das kompliziert!
Wie komme ich
da bloß hin?

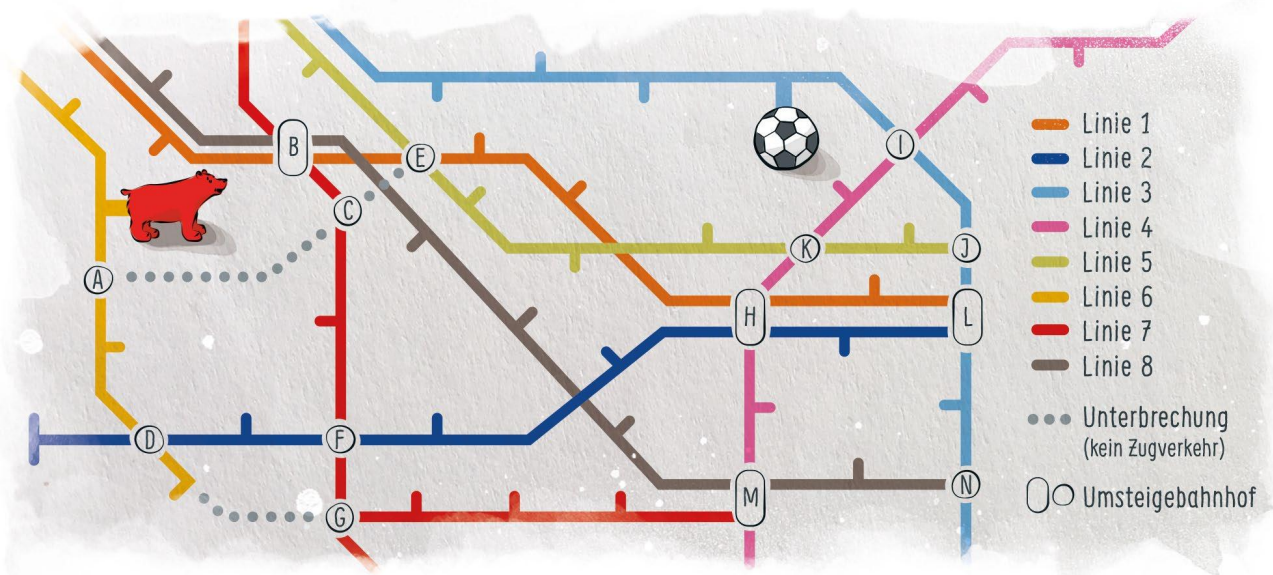


Orientierung



Wie geht es weiter?

Hilf dem mobilen Bären: Schreibe für den mobilen Bären eine genaue Fahransweisung mit den zu benutzenden Linien, Umsteigebahnhöfen und der Anzahl an Stationen zwischen den Umsteigebahnhöfen auf.



Welcher ist der kürzeste Weg zum Fußballstadion?

Welcher ist der Weg mit den wenigsten Umstiegen?



1. Mein Schulkiez

Besorge dir eine Karte der Schulumgebung.



Suche auf deiner Karte schöne Orte.

Zum Beispiel Eisladen, Spielplatz, Schwimmbad oder Sportplatz.
Schreibe für jeden Ort auf, was dir daran besonders gefällt
und was du dort gerne machst.

Ort:

Ort:

Ort:



Erfinde für jeden Ort ein Zeichen.

Male die Zeichen klein auf ein anderes Blatt.

Schneide sie aus und klebe die Zeichen auf der Karte ein.



Welche Stellen findest du gefährlich?

Zum Beispiel Kreuzungen, Straßen, Ausfahrten oder Haltestellen.

Suche diese Stellen auf deiner Karte. Markiere diese mit einem dicken roten Punkt und nummeriere sie.



Schreibe auf, was an den eingetragenen Stellen auf der Karte gefährlich ist.

1

2

3



Deine Schulumgebungskarte

Hier kannst du deine Karte einfügen.

Klicke auf das Icon, um deine Bilddatei hochzuladen.



2. Busse und Bahnen

Welche Haltestellen und Stationen gibt es rund um die Schule?
Kreise die nächstliegenden auf deiner Karte ein.



**Schreibe den Namen der Station (Bahnhof oder Haltestelle),
das Verkehrsmittel und die Linie auf.**

Station/Haltestelle/Bahnhof: _____

Verkehrsmittel: _____ Linie: _____

Fahrtrichtung: _____

Station/Haltestelle/Bahnhof: _____

Verkehrsmittel: _____ Linie: _____

Fahrtrichtung: _____

Station/Haltestelle/Bahnhof: _____

Verkehrsmittel: _____ Linie: _____

Fahrtrichtung: _____

Station/Haltestelle/Bahnhof: _____

Verkehrsmittel: _____ Linie: _____

Fahrtrichtung: _____

Station/Haltestelle/Bahnhof: _____

Verkehrsmittel: _____ Linie: _____

Fahrtrichtung: _____

Station/Haltestelle/Bahnhof: _____

Verkehrsmittel: _____ Linie: _____

Fahrtrichtung: _____



3. Unser Klassenausflug

Plane einen Ausflug mit Bus und/oder Bahn für die ganze Klasse.

Ausflugsziel: _____

Treffpunkt: Schulhof Datum: _____ Uhrzeit: _____

Laufdauer bis zum Start: _____

Start (Station/Haltestelle/Bahnhof): _____

Richtung: _____

Abfahrt: _____ Dauer: _____

Umstieg 1 (Station/Haltestelle/Bahnhof): _____

Richtung: _____

Abfahrt: _____ Dauer: _____

Umstieg 2 (Station/Haltestelle/Bahnhof): _____

Richtung: _____

Abfahrt: _____ Dauer: _____

Umstieg 3 (Station/Haltestelle/Bahnhof): _____

Richtung: _____

Abfahrt: _____ Dauer: _____

Ziel (Station/Haltestelle/Bahnhof): _____

Richtung: _____

Ankunft Uhrzeit: _____ Laufdauer bis zum Ausflugsziel: _____

Gesamtreisezeit: _____